

*XIX Seminario Nazionale di Gnomonica*  
*Cefalù - 4, 5 e 6 aprile 2014*



# SUNDIAL ATLAS DIVENTA “TASCABILE”

Gianpiero Casalegno  
Fabio Savian

*XIX Seminario Nazionale di Gnomonica  
Cefalù - 4, 5 e 6 aprile 2014*



## Sundial Atlas

- <http://www.sundialatlas.eu>
- nato nel 2010
- più di 18000 orologi censiti

atlante degli orologi solari

marzo 2014 22 edt -12 m 7.94 s dec -7.100634

home mappa galleria ricerca percorsi gnomolab gnomonica registrati Sundial Atlas

18311 orologi 39807 foto

scopri le meridiane viaggiando

i percorsi più guardati

- Enrico D'Albertis
- le meridiane del mese
- meridiane e tubi

ultimi percorsi aggiornati

- Le meridiane di Mario Tebenghi
- Orologi solari cilindrici e conici
- meridiane nelle scuole

new: app32

info & domande su Sundial Atlas

SUNDIAL forum

- log-in
- inserisci un nuovo orologio
- inserisci una foto
- ultimi orologi inseriti
- cerca un orologio
- crea un percorso: di una zona geografica, un autore, una caratteristica
- inserisci i tuoi eventi
- fotografa gli orologi senza foto
- orologi rubati

GnomoLab

- impostazioni gnomoniche
- bussola solare
- meridiane di carta
- cloud software
- libri

*XIX Seminario Nazionale di Gnomonica  
Cefalù - 4, 5 e 6 aprile 2014*



## Sundial Atlas Mobile


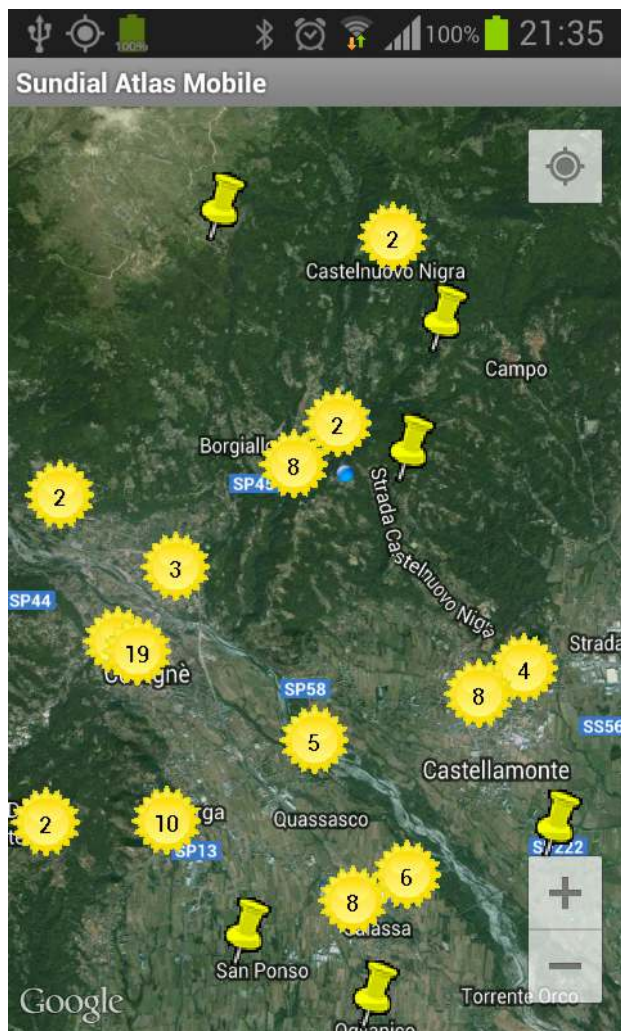
- per dispositivi Android
- scaricabile da Play Store
- accesso automatico ai dati di SA
- salvataggio dei dati in un database locale



*XIX Seminario Nazionale di Gnomonica*  
*Cefalù - 4, 5 e 6 aprile 2014*



rappresentazione compatta



rappresentazione estesa



*XIX Seminario Nazionale di Gnomonica*  
*Cefalù - 4, 5 e 6 aprile 2014*



al click su un orologio:

- anteprima in bassa risoluzione
- ID del quadrante
- coordinate geografiche
- accuratezza nella posizione

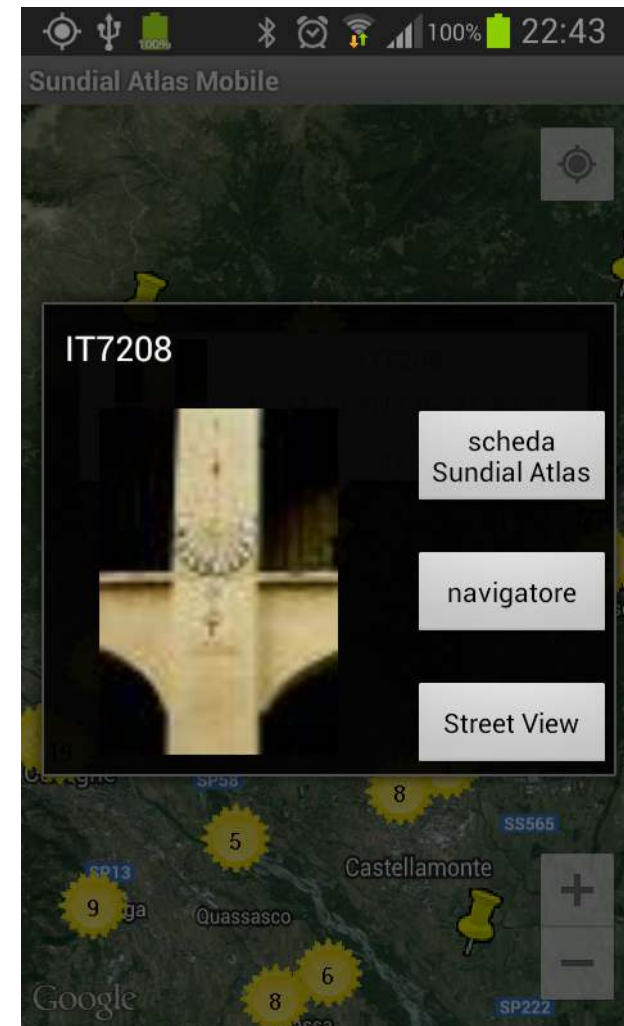


*XIX Seminario Nazionale di Gnomonica  
Cefalù - 4, 5 e 6 aprile 2014*



al click sulla scheda:

- accesso alla scheda di SA
- indicazioni di navigazione verso l'orologio
- Street View sulla posizione del quadrante



*XIX Seminario Nazionale di Gnomonica  
Cefalù - 4, 5 e 6 aprile 2014*



Scheda di SA

(se è disponibile un  
collegamento internet)

www.sundial.eu

atlante degli orologi solari

gennaio 29 22:26

home mappa galleria ricerca petrorsi gnomolab gnomonica registri

log-in  
inserisci un nuovo orologio  
modifica le coordinate e l'indirizzo  
cerca un orologio

inserisci altre informazioni  
ubicazione e accessibilità  
commenti e altre informazioni  
descrizione gnomonica  
allega un documento

dal tuo voto  
le meridiane di gennaio

visite: 13, visita precedente: 29 gennaio 2014  
link a questo orologio  
www.sundialatlas.eu/atlas.php?so=IT7208

ubicazione e accessibilità  
Silvano Bianchi, 13 gennaio 2013, 17:28:04

commenti e altre informazioni  
Silvano Bianchi, 13 gennaio 2013, 17:23:00

commenti e altre informazioni  
Serge GREGORI, 13 gennaio 2013, 17:30:17

descrizione gnomonica  
Silvano Bianchi, 13 gennaio 2013, 17:30:02

stato: Italia  
regione: Piemonte  
provincia: Torino (TO)  
città: Castellamonte  
indirizzo: Fr. Fila, Circolo ippico EDUNVOZIO  
latitudine: 45° 24' 40.52" N (45.41125546° N)  
longitudine: 7° 41' 53.2" E (7.69811193° E)  
precisione: area di 50 metri di lato  
Upload: Silvano Bianchi  
13 gennaio 2013, 17:20:52

percorsi con questo orologio

registra la tua associazione  
collabora con Sundial Atlas  
scarica il logo di Sundial Atlas per il tuo sito

Sundial Atlas by www.sundialatlas.eu is licensed under a Creative Commons Attribution - Noncommercial 3.0 Unported License

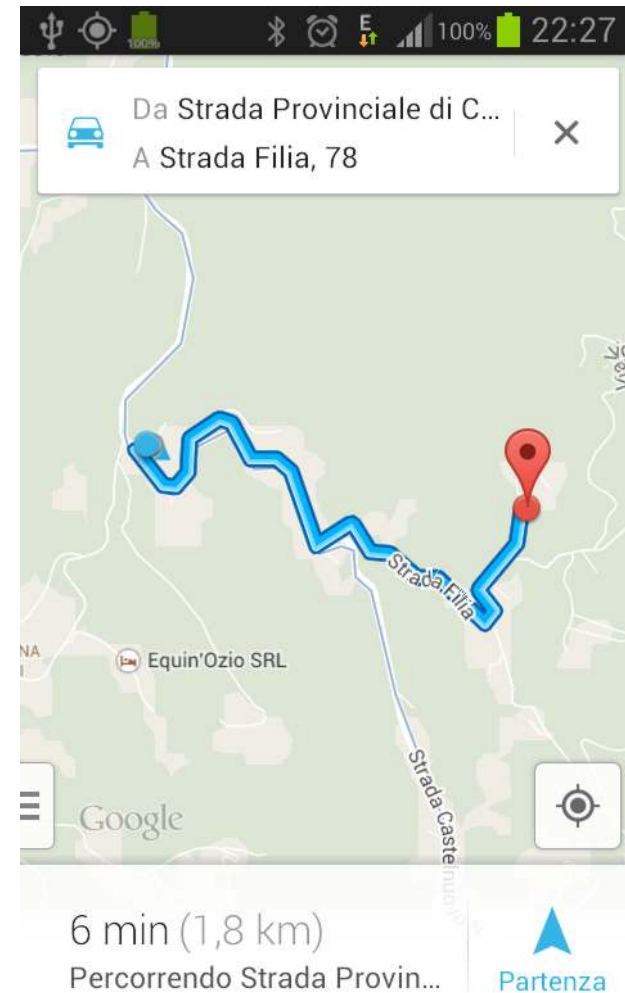
manda una e-mail - scopi - condizioni d'uso - vincoli sulle foto

*XIX Seminario Nazionale di Gnomonica  
Cefalù - 4, 5 e 6 aprile 2014*



## Navigazione

(se è disponibile un  
collegamento internet)





*XIX Seminario Nazionale di Gnomonica*  
*Cefalù - 4, 5 e 6 aprile 2014*



Street View

(se è disponibile un  
collegamento internet)



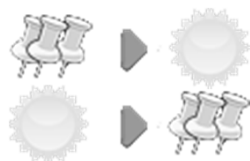
*XIX Seminario Nazionale di Gnomonica*  
*Cefalù - 4, 5 e 6 aprile 2014*



Comandi di menu:



trova una località sulla mappa



comprimi

decomprimi le icone



informazioni sul database locale



preferenze / opzioni

Importante - una opzione del menu consente di autorizzare l'accesso ad internet:

- sempre
- solo con WiFi (default)
- mai



Sviluppi futuri (alcuni con login):

- creazione della scheda di un nuovo quadrante con coordinate ottenute dal sensore di posizione integrato
- caricamento di una foto scattata con la fotocamera integrata
- correzione nella posizione di un quadrante già registrato in SA
- filtro sui quadranti visualizzati: appartenenti ad un percorso di SA, con il tipo desiderato di sistema orario ecc.